



125

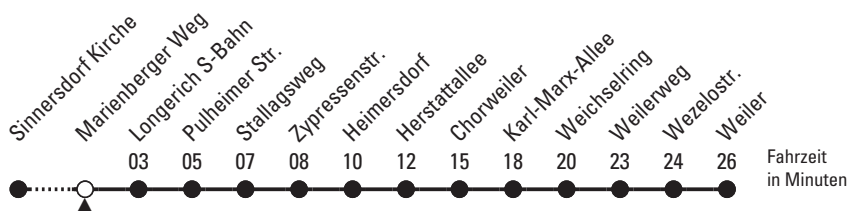
Richtung **Weiler** über Chorweiler

AbfahrtsHaltestelle: Marienberger Weg

Gültig ab 13.12.2015

ohne Gewähr

	Montag - Freitag	Samstag	Sonn- und Feiertag	
0	--	--	--	0
1	--	--	--	1
2	--	--	--	2
3	--	--	--	3
4	--	--	--	4
5	15 45	--	--	5
6	15 45	19 49	--	6
7	15 45	19 49	20	7
8	15 45	19 49	20	8
9	15 45	19 49	20	9
10	15 45	19 49	20	10
11	15 45	19 49	20	11
12	15 45	19 49	20	12
13	15 45	19 49	20	13
14	15 45	19 49	20	14
15	15 45	20	20	15
16	15 45	20	20	16
17	15 45	20	20	17
18	15 45	20	20	18
19	15 53	20 53	20 53	19
20	53	53	53	20
21	53	53	53	21
22	53	53	53	22
23	38	38	38	23



Bitte beachten Sie die besonderen Fahrpläne zu Weihnachten, Silvester und Karneval.
 Nähere Info: KVB-KundenCenter, www.kvb-koeln.de,
 Sprechender Fahrplan 08003.50 40 30 (kostenlos)
 Schlaue Nummer 01806.50 40 30 (Festnetz 20 ct/Anruf, mobil max. 60 ct/Anruf)



Abfahrten
auf Ihr Handy:
QR-Code abfotografieren

125

Richtung **Sinnersdorf**

über Pesch - Esch

Abfahrthaltestelle: Marienberger Weg

Gültig ab 13.12.2015

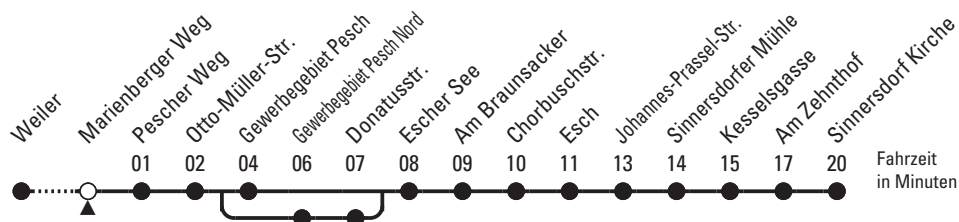
ohne Gewähr

🕒	Montag - Freitag	Samstag	Sonn- und Feiertag	🕒
0	36 ◊	36 ◊	36 ◊	0
1	--	36 ^x	36 ^x	1
2	--	--	--	2
3	--	--	--	3
4	--	--	--	4
5	11 41	38	--	5
6	11 41 ^p	11 41	--	6
7	11 ^p 41 ^p	11 41	33	7
8	11 41	11 41	33	8
9	11 41	11 41	33	9
10	11 41	11 41	33	10
11	11 41	11 41	33	11
12	11 41	11 41	36	12
13	11 41	11 41	36	13
14	11 41	11 41	36	14
15	11 41	41	36	15
16	11 41	36	36	16
17	11 41	36	36	17
18	11 41	36	36	18
19	11 41	36	36	19
20	36	36	36	20
21	36 ◊	36 ◊	36 ◊	21
22	36 ◊	36 ◊	36 ◊	22
23	36 ◊	36 ◊	36 ◊	23

◊ = bis Chorbuschstr.; verkehrt weiter als Linie 126 bis Bocklemünd

▶ = über Gewerbegebiet Pesch Nord

x = bis Chorbuschstr.; verkehrt weiter als Linie 126 bis Auweiler



Bitte beachten Sie die besonderen Fahrpläne zu Weihnachten, Silvester und Karneval.

Nähere Info: KVB-KundenCenter, www.kvb-koeln.de,

Sprechender Fahrplan 08003.50 40 30 (kostenlos)

Schlaue Nummer 01806.50 40 30 (Festnetz 20 ct/Anruf, mobil max. 60 ct/Anruf)



Abfahrten auf Ihr Handy: QR-Code abtografieren

127

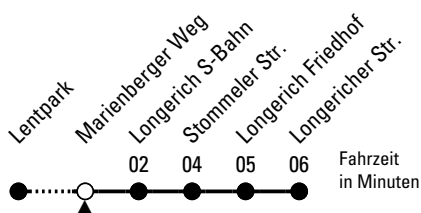
Richtung Longerich

AbfahrtsHaltestelle: Marienberger Weg

Gültig ab 13.12.2015

ohne Gewähr

🕒	Montag - Freitag	Samstag	Sonn- und Feiertag	🕒
0	27 57	27 57	27 57	0
1	27	27	27	1
2	--	--	--	2
3	--	--	--	3
4	58	49	--	4
5	18 42	19 34 49	57	5
6	02 22 42 52	04 19 34 49	27 57	6
7	02 12 22 32 42 52	04 19 34 49	27 57	7
8	02 12 22 32 42 52	04 19 34 49	27 57	8
9	02 12 22 42	04 19 34 49	27 57	9
10	02 22 42	04 19 34 49	27 57	10
11	02 22 42	04 19 34 49	27 57	11
12	02 22 42	04 19 34 49	19 49	12
13	02 22 32 42 52	04 19 34 49	19 49	13
14	02 12 22 32 42 52	04 19 34 49	19 49	14
15	02 12 22 32 42 52	04 19 34 49	19 49	15
16	02 12 22 32 42 52	04 19 34 49	19 49	16
17	02 12 22 42	04 19 49	19 49	17
18	02 22 42	19 49	19 49	18
19	02 22 42	19 49	19 49	19
20	02 27 57	27 57	27 57	20
21	27 57	27 57	27 57	21
22	27 57	27 57	27 57	22
23	27 57	27 57	27 57	23



Bitte beachten Sie die besonderen Fahrpläne zu Weihnachten, Silvester und Karneval.

Nähere Info: KVB-KundenCenter, www.kvb-koeln.de,

Sprechender Fahrplan 08003.50 40 30 (kostenlos)

Schlaue Nummer 01806.50 40 30 (Festnetz 20 ct/Anruf, mobil max. 60 ct/Anruf)



Abfahrten auf Ihr Handy: QR-Code abfotografieren

127

Richtung **Lentpark**

über Mengenich - Bilderstöckchen - Nippes - Ebertplatz

AbfahrtsHaltestelle: Marienberger Weg

Gültig ab 13.12.2015

ohne Gewähr

🕒	Montag - Freitag	Samstag	Sonn- und Feiertag	🕒
0	01 ◊ 31 ◊	01 31 ◊	01 31 ◊	0
1	01 ^x	01 ^x	01 ^x	1
2	--	--	--	2
3	--	--	--	3
4	53 ◊	--	--	4
5	13 ◊ 35 ◊ 55 ◊	04 ◊ 19 ◊ 34 ◊ 49 ◊	--	5
6	15 ◊ 35 ◊ 45 ◊ 55 ◊	04 ◊ 19 ◊ 34 ◊ 49 ◊	00 ◊ 30 ◊	6
7	05 ◊ 15 ◊ 25 ◊ 35 ◊ 45 ◊ 55 ◊	04 ◊ 19 ◊ 34 ◊ 49 ◊	00 ◊ 30 ◊	7
8	05 ◊ 15 25 ◊ 35 ◊ 45 55 ◊	04 ◊ 19 34 ◊ 49	00 ◊ 30	8
9	05 ◊ 15 35 ◊ 55 ◊	04 ◊ 19 34 ◊ 49	03 33	9
10	15 35 ◊ 55 ◊	04 ◊ 19 34 ◊ 49	03 33	10
11	15 35 ◊ 55 ◊	04 ◊ 19 34 ◊ 49	03 33	11
12	15 35 ◊ 55 ◊	04 ◊ 19 34 ◊ 49	04 ◊ 34 ◊	12
13	15 25 ◊ 35 ◊ 45 55 ◊	04 ◊ 19 34 ◊ 49	04 ◊ 34 ◊	13
14	05 ◊ 15 25 ◊ 35 ◊ 45 55 ◊	04 ◊ 19 34 ◊ 49	04 ◊ 34 ◊	14
15	05 ◊ 15 25 ◊ 35 ◊ 45 55 ◊	04 ◊ 19 34 ◊ 49	04 ◊ 34 ◊	15
16	05 ◊ 15 25 ◊ 35 ◊ 45 55 ◊	04 ◊ 19 34 ◊ 49	04 ◊ 34 ◊	16
17	05 ◊ 15 35 ◊ 55 ◊	04 ◊ 34 ◊	04 ◊ 34 ◊	17
18	15 35 ◊ 55 ◊	04 ◊ 34 ◊	04 ◊ 34 ◊	18
19	15 ◊ 35 ◊ 55 ◊	04 ◊ 34 ◊	04 ◊ 34 ◊	19
20	15 ◊ 33 ◊	04 ◊ 33 ◊	04 ◊ 33 ◊	20
21	03 ◊ 33 ◊	03 ◊ 33 ◊	03 ◊ 33 ◊	21
22	03 ◊ 31 ◊	03 ◊ 31 ◊	03 ◊ 31 ◊	22
23	01 ◊ 31 ◊	01 ◊ 31 ◊	01 ◊ 31 ◊	23

x = bis Ollenhauerring

◊ = bis Ebertplatz



Bitte beachten Sie die besonderen Fahrpläne zu Weihnachten, Silvester und Karneval.

Nähere Info: KVB-KundenCenter, www.kvb-koeln.de,

Sprechender Fahrplan 08003.50 40 30 (kostenlos)

Schlaue Nummer 01806.50 40 30 (Festnetz 20 ct/Anruf, mobil max. 60 ct/Anruf)



Abfahrten
auf Ihr Handy:
QR-Code abfotografieren



Montag - Freitag

Samstag

Sonn- und Feiertag

Table with columns for Haltestellen, Montag-Freitag, Samstag, and Sonn- und Feiertag. Rows list various bus stops and their corresponding departure times for different services.



Montag - Freitag

Table with columns for Haltestellen and time slots. Includes rows for Weiler, Wezelostr., Weilerweg, Fühlinger Weg, Weichselring, Karl-Marx-Allee, Chorweiler, Chorweiler, Herstattallee, Heimersdorf, Zypressenstr., Stallagsweg, Pulheimer Str., Langerich S-Bahn, Langerich S-Bahn, Marienberger Weg, Pescher Weg, Otto-Müller-Str., Gewerbegebiet Pesch, Gewerbegebiet Pesch Nord, Donatusstr., Escher See, Am Braunsacker, Chorbushchr., Esch, Johannes-Prassel-Str., Esch, Chorbushchr., Sinnersdorfer Mühle, Kesselsgasse, Am Zehnthof, Sinnersdorf Kirche.

Folgende Fahrt nur von Freitag zu Samstag und vor Wochenfeiertagen!

x = ab Chorbushchr. weiter als Linie 126 bis Bocklemünd (s. Fahrplan Linie 126 Richtung Bocklemünd)
o = ab Chorbushchr. weiter als Linie 126 bis Auweiler (s. Fahrplan Linie 126 Richtung Bocklemünd)

Samstag

Sonn- und Feiertag

Table with columns for Haltestellen and time slots for Saturday and Sunday/Holidays. Includes rows for Weiler, Wezelostr., Weilerweg, Fühlinger Weg, Weichselring, Karl-Marx-Allee, Chorweiler, Chorweiler, Herstattallee, Heimersdorf, Zypressenstr., Stallagsweg, Pulheimer Str., Langerich S-Bahn, Langerich S-Bahn, Marienberger Weg, Pescher Weg, Otto-Müller-Str., Gewerbegebiet Pesch, Gewerbegebiet Pesch Nord, Donatusstr., Escher See, Am Braunsacker, Chorbushchr., Esch, Johannes-Prassel-Str., Esch, Chorbushchr., Sinnersdorfer Mühle, Kesselsgasse, Am Zehnthof, Sinnersdorf Kirche.



Montag - Donnerstag

Freitag

Table with 2 main columns: Montag - Donnerstag and Freitag. Rows include Haltestellen, Sinnersdorf Kirche, Kesselsgasse, Sinnersdorfer Mühle, Chorbuschstr., Esch, Johannes-Prassel-Str., Esch, Chorbuschstr., Am Braunsacker, Escher See, Gewerbegebiet Pesch, Donatusstr., Gewerbegebiet Pesch Nord, Otto-Müller-Str., Pescher Weg, Marienberger Weg, Longerich S-Bahn, Pulheimer Str., Stallagsweg, Zypressenstr., Heimersdorf, Heimersdorf, Herstattallee, Chorweiler, Chorweiler, Karl-Marx-Allee, Weichselring, Weilerweg, Wezelostr., Weiler.

Freitag

Samstag

Sonn- und Feiertag

Table with 3 main columns: Freitag, Samstag, and Sonn- und Feiertag. Rows include Haltestellen, Sinnersdorf Kirche, Kesselsgasse, Sinnersdorfer Mühle, Chorbuschstr., Esch, Johannes-Prassel-Str., Esch, Chorbuschstr., Am Braunsacker, Escher See, Gewerbegebiet Pesch, Donatusstr., Gewerbegebiet Pesch Nord, Otto-Müller-Str., Pescher Weg, Marienberger Weg, Longerich S-Bahn, Pulheimer Str., Stallagsweg, Zypressenstr., Heimersdorf, Heimersdorf, Herstattallee, Chorweiler, Chorweiler, Karl-Marx-Allee, Weichselring, Weilerweg, Wezelostr., Weiler.

Folgende Fahrt nur von Freitag zu Samstag und vor Wochenfeiertagen!



Montag - Freitag

Table with 30 columns representing time intervals and 30 rows representing stations from Lentpark to Longerich Str. Includes departure times for each stop.

Montag - Freitag

Samstag

Sonn- und Feiertag

Table with 30 columns representing time intervals and 30 rows representing stations from Lentpark to Longerich Str. Includes departure times for Monday-Friday, Saturday, and Sunday/Holidays.

weiter wie Montag - Freitag



Montag - Freitag

Table with 30 columns and 40 rows showing bus departure times for Monday to Friday. Columns represent different stations and rows represent specific bus lines.

Montag - Freitag

Samstag

Sonn- und Feiertag

Table with 30 columns and 40 rows showing bus departure times for Saturday, Sunday, and public holidays. Columns represent different stations and rows represent specific bus lines.

121

Richtung **Neusser Str./Gürtel**

über Longerich - Bilderstöckchen - Mauenheim

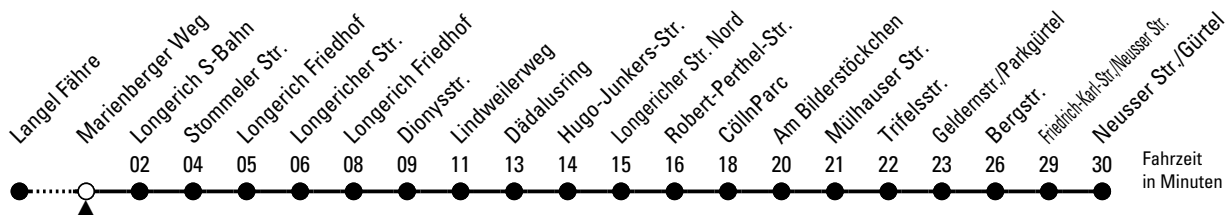
AbfahrtsHaltestelle: Marienberger Weg

Gültig ab 13.12.2015

ohne Gewähr

🕒	Montag - Freitag	Samstag	Sonn- und Feiertag	🕒
0	06 ^x 36 ^x	06 ^x 36 ^x	06 ^x 36 ^x	0
1	06 ^x	06 ^x	06 ^x	1
2	--	--	--	2
3	--	--	--	3
4	--	--	--	4
5	11 31 51	23 ^x 53 ^x	--	5
6	11 31 51	23 ^x 53 ^x	06 36 ^x	6
7	11 31 51	22 52	06 ^x 36 ^x	7
8	11 31 51	22 52	06 ^x 36 ^x	8
9	11 31	22 52	06 ^x 54 ^x	9
10	01 31	22 52	24 ^x 54 ^x	10
11	01 31	22 52	24 ^x 54 ^x	11
12	01 31 51	22 52	24 ^x 53 ^x	12
13	11 31 51	22 52	23 ^x 53 ^x	13
14	11 31 51	22 52	23 ^x 53 ^x	14
15	11 31 51	22 52	23 ^x 53 ^x	15
16	11 31	22 52	23 ^x 53 ^x	16
17	01 31	22 52	23 ^x 53 ^x	17
18	01 31	22 52	23 ^x 53 ^x	18
19	01 31	23 ^x 53 ^x	23 ^x 53 ^x	19
20	01 31 54 ^x	23 ^x 54 ^x	23 ^x 54 ^x	20
21	24 ^x 54 ^x	24 ^x 54 ^x	24 ^x 54 ^x	21
22	24 ^x 54 ^x	24 ^x 54 ^x	24 ^x 54 ^x	22
23	24 ^x 54 ^x	24 ^x 54 ^x	24 ^x 54 ^x	23

x = bis Dädalusring



Bitte beachten Sie die besonderen Fahrpläne zu Weihnachten, Silvester und Karneval.

Nähere Info: KVB-KundenCenter, www.kvb-koeln.de,

Sprechender Fahrplan 08003.50 40 30 (kostenlos)

Schlaue Nummer 01806.50 40 30 (Festnetz 20 ct/Anruf, mobil max. 60 ct/Anruf)



Abfahrten auf Ihr Handy: QR-Code abtografieren

121

Richtung **Langel** über Chorweiler - Merkenich

AbfahrtsHaltestelle: Marienberger Weg

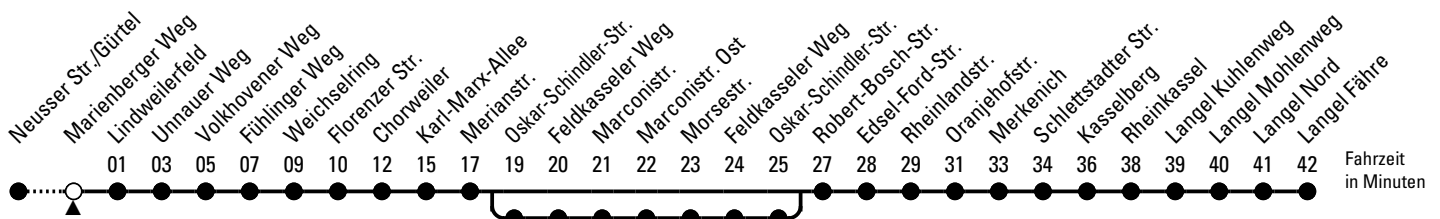
Gültig ab 13.12.2015

ohne Gewähr

🕒	Montag - Freitag	Samstag	Sonn- und Feiertag	🕒
0	20	20	20	0
1	20 [◇]	20 [◇]	20 [◇]	1
2	--	--	--	2
3	--	--	--	3
4	--	--	--	4
5	06' 26' 46'	01 31	49	5
6	06' 26' 46'	01 31	19 49	6
7	06' 26' 46'	01 31	19 49	7
8	06' 26' 46'	01 31	19 49	8
9	06' 36'	01 [♠] 31	32	9
10	06' 36'	01 [♠] 31	02 32	10
11	06' 36'	01 31	02 32	11
12	06' 26' 46'	01 31	02 31	12
13	06' 26' 46'	01 31	01 31	13
14	06' 26' 46'	01 31	01 31	14
15	06' 36	01 31	01 31	15
16	06 36	01 31	01 31	16
17	06 36	01 31	01 31	17
18	06 36	01 31	01 31	18
19	06 36	01 31	01 31	19
20	06 36	02 32	01 31	20
21	06 32	02 32	01 32	21
22	02 32 50	02 32 50	02 32 50	22
23	20 50	20 50	20 50	23

◇ = bis Chorweiler

♠ = über Oskar-Schindler-Str. -
Feldkasseler Weg



Bitte beachten Sie die besonderen Fahrpläne zu Weihnachten, Silvester und Karneval.

Nähere Info: KVB-KundenCenter, www.kvb-koeln.de,

Sprechender Fahrplan 08003.50 40 30 (kostenlos)

Schlaue Nummer 01806.50 40 30 (Festnetz 20 ct/Anruf, mobil max. 60 ct/Anruf)



Abfahrten
auf Ihr Handy:
QR-Code abtrotografieren